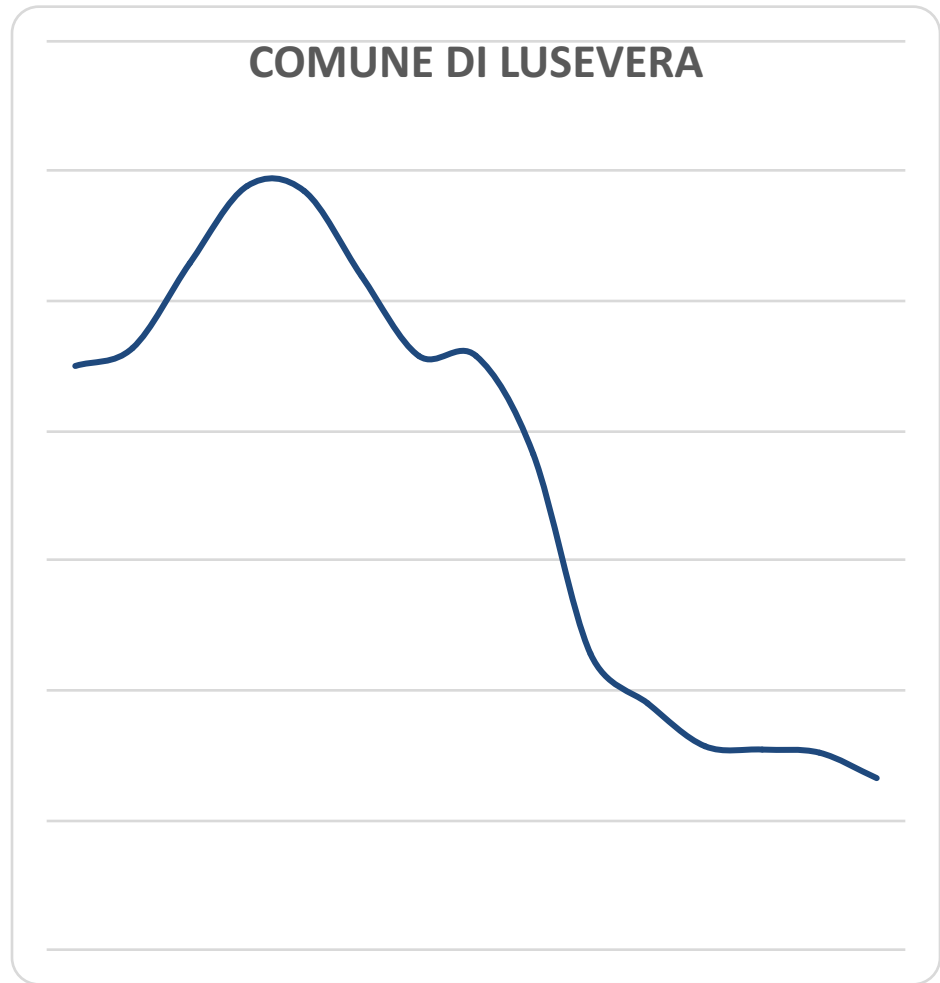


**L'economia e le risorse territoriali
della montagna friulana
dal dopoguerra ad oggi**

(dott. For. Gabriele Carlo Chiopris)

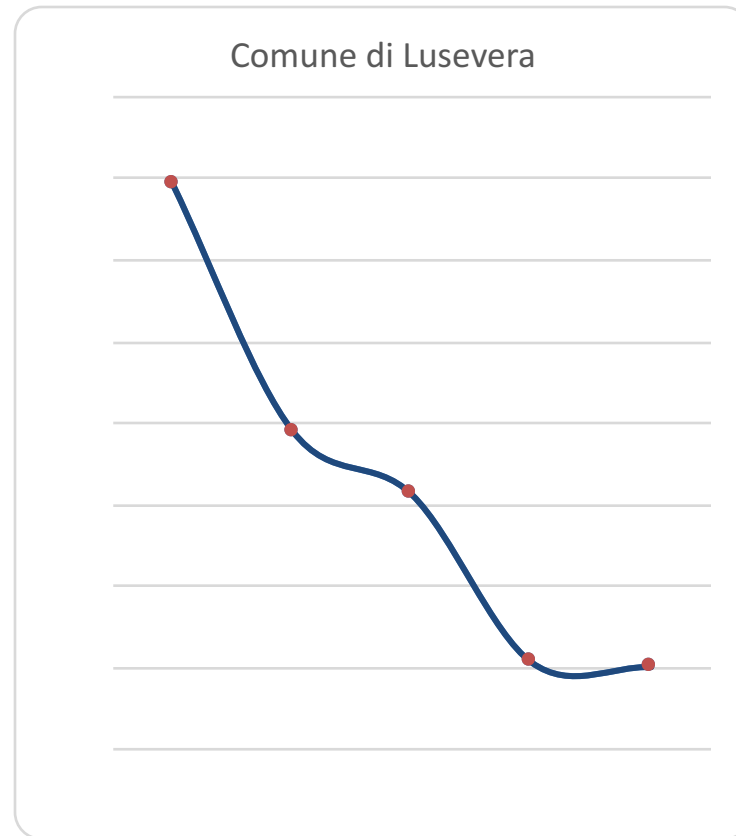
Popolazione

Anno	Popolazione
1871	2249
1881	2318
1901	2645
1911	2942
1921	2923
1931	2596
1936	2288
1951	2288
1961	1910
1971	1140
1981	949
1991	784
2001	771
2006	759
2015	661



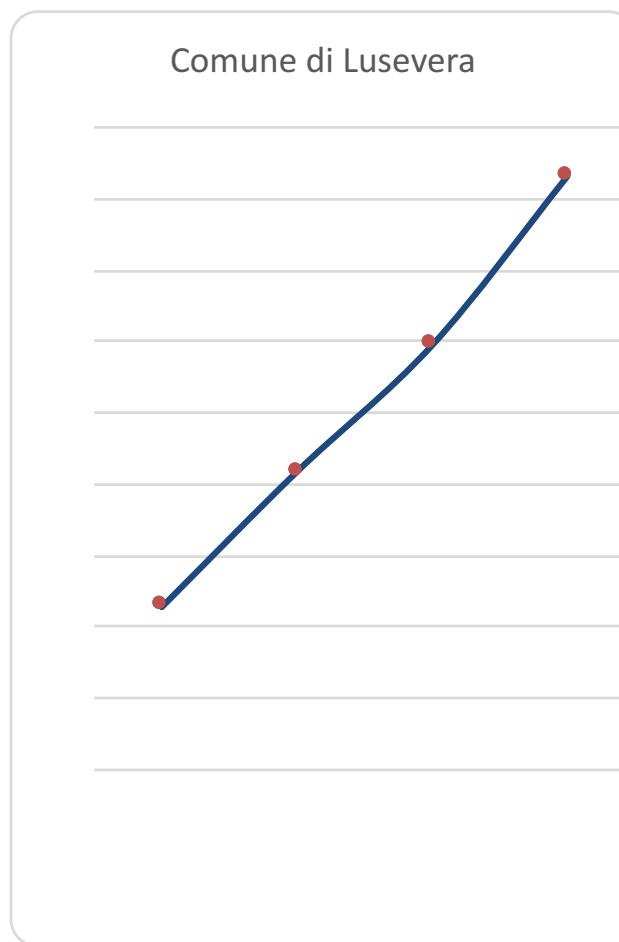
Patrimonio zootecnico

PATRIMONIO ZOOTECNICO	
ANNO	N° CAPI
1908	2.962
1930	1.452
1955	1.060
1991	32
2016	4

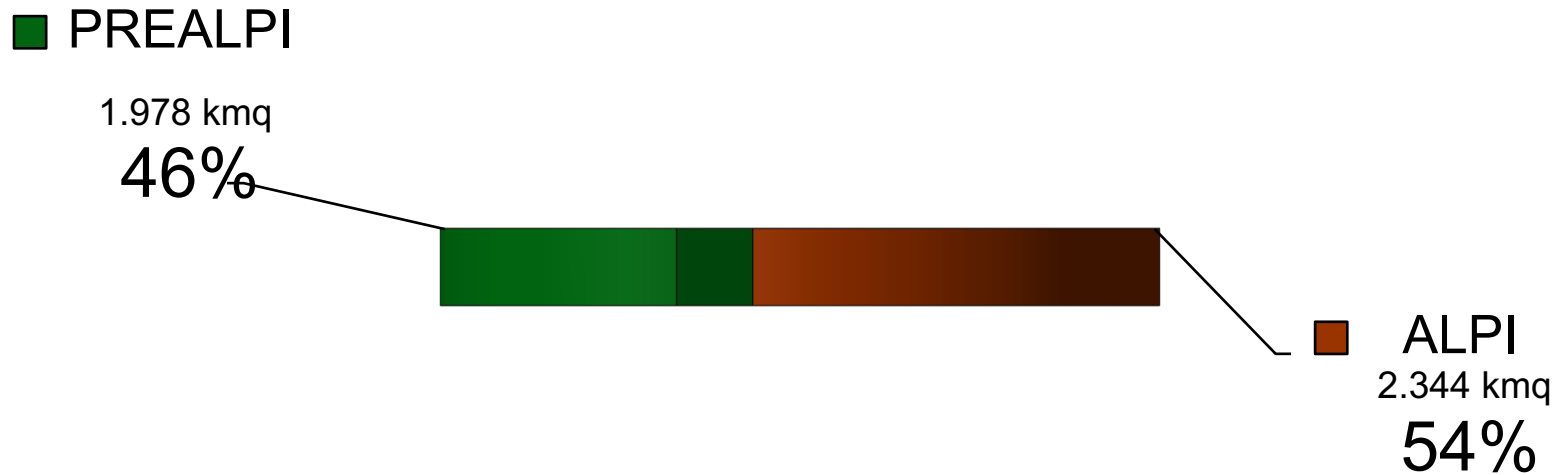


Superficie forestale

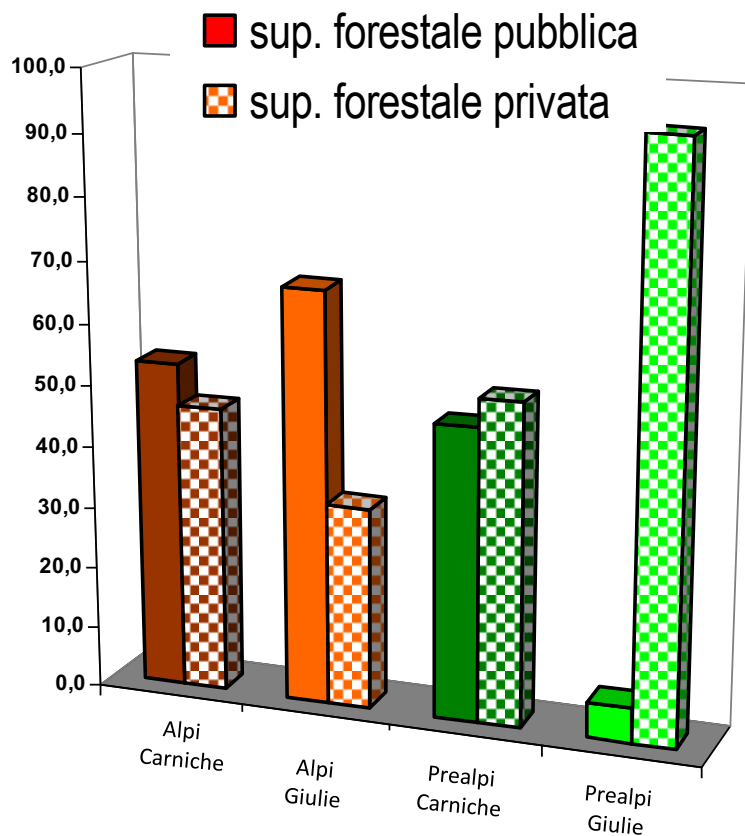
ANNO	SUP.FOR.
1952	1.140 ha
1962	2.088 ha
1982	2.974 ha
2016	4.158 ha



Aree geografiche



Regime giuridico della proprietà forestale



	PROPRIETA' PUBBLICA		PROPRIETA' PRIVATA	
	Area	%	Area	%
Alpi Carniche	37.883	53,4	33.038	46,6
Alpi Giulie	45.271	67,2	22.112	32,8
ALPI	83.154	60,1	55.150	39,9
Prealpi Carniche	32.676	47,7	35.768	52,3
Prealpi Giulie	2.417	5,9	38.376	94,1
PREALPI	35.093	32,1	74.144	67,9
MONTAGNA	118.247	47,8	129.294	52,2

Le risorse della montagna sono:

- **l'agricoltura di qualità**
- **la foresta**
- **l'ambiente naturale ed il paesaggio**
- **il turismo**
- **l'artigianato ad alto valore aggiunto**
- **l'acqua**
- **le energie rinnovabili**

Due sono gli elementi indispensabili e prioritari per l'utilizzo e la gestione di queste risorse:

- **l'impresa,**
- **la coesione sociale**